
















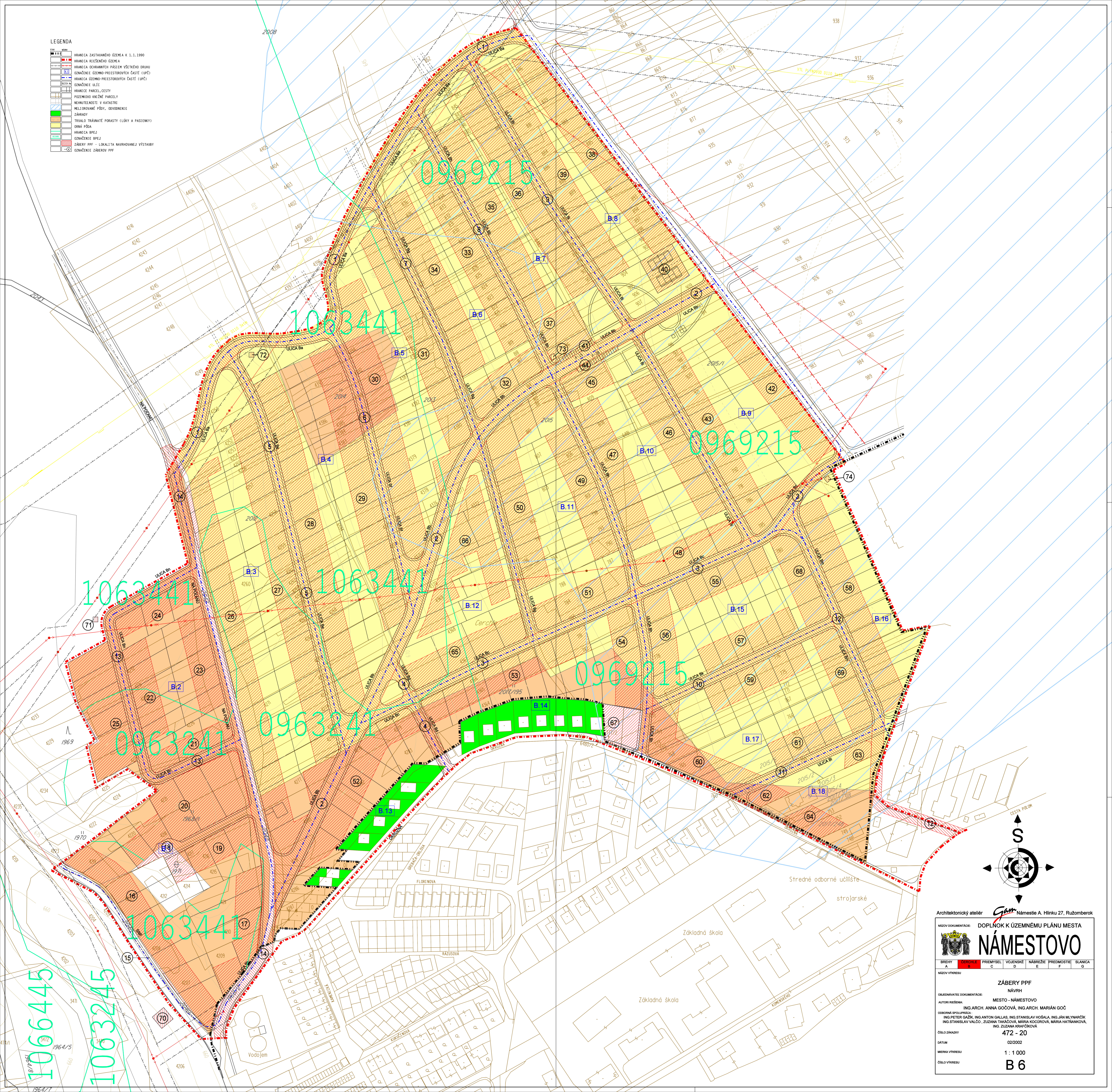


LEGENDA

-  HRANICA ZASTAVANÉHO ÚZEMIA K 1.1.1990
-  HRANICA RIEŠENÉHO ÚZEMIA
-  HRANICA OCHRANNÝCH PÁSIEK VŠETKÝCH DRUHŮ
-  OZNAČENIE ÚZEMNO-PRIESTOROVÝCH ČASTÍ (UPČ)
-  HRANICA ÚZEMNO-PRIESTOROVÝCH ČASTÍ (UPČ)
-  OZNAČENIE ULÍC
-  HRANICE PARCEL, CESTY
-  POZEMKOVÉ KNÍŽNE PARCELY
-  NEHMUTEĽNOSTI V KATASTRE
-  MELIOROVANÉ PŮDY, ODVOZOVNICE
-  ZÁHRADY
-  TRVALÉ TRÁVNATÉ PORASTY (LŮKY A PASIEKY)
-  OKRAJ PŮDY
-  HRANICA BPEJ
-  OZNAČENIE BPEJ
-  ZÁBERY PPF - LOKALITA NAVRHOVANEJ VÝSTAVBY
-  OZNAČENIE ZÁBEROV PPF



Architektonický ateliér **Gur** Námestie A. Hlinku 27, Ružomberok

NÁZOV DOCUMENTÁCIE: DOPLNOK K ÚZEMNÉMU PLÁNU MESTA

NÁMESTOVO

BRÉHY A B C D E F G

NÁZOV VÝKRESU: ZÁBERY PPF

NÁVRH: MESTO - NÁMESTOVO

AUTORI RIEŠENIA: ING.ARCH. ANNA GOČOVÁ, ING.ARCH. MARIÁN GOČ

ODBOJNÁ SPOLUPRÁCA: ING.PETER GAŽIČ, ING.ANTON GALLAS, ING.STANISLAV HOŠALA, ING.JÁN MLYNÁRČIK, ING.STANISLAV VALČO, ZUZANA TAVAROVÁ, MARIKA KOCÚROVÁ, MARIJA MATRANKOVÁ, ING.ZUZANA KRAFCÍKOVÁ

ČÍSLO ZÁKAZY: 472 - 20

DÁTUM: 02/2002

MERKA VÝKRESU: 1 : 1 000

ČÍSLO VÝKRESU: **B 6**